

# みらい造船建設工事に伴う調査工事実施のお知らせ(第1報)

みらい造船建設工事に伴う調査工事を下記のとおり実施しますので、付近を航行される船舶は注意をお願い致します。

## 1. 工事概要 期間:平成28年10月27日～平成28年11月30日(日の出から日没まで)

- 1)平成28年10月27日～平成28年11月17日(予備日含む)  
 スパット台船(9.75m×9.75m)にて海上ボーリング調査を行います。  
 起重機船(250t吊)によりスパット台船の運搬、組立・解体を行います(作業の開始日および作業の最終日)。
- 2)平成28年11月17日～平成28年11月23日(左記の期間の内、1～2日)  
 調査船(3トン程度)により深淺測量を行います。
- 3)平成28年11月24日～平成28年11月30日(予備日含む)  
 潜水士による潜水調査を行います。

## 連絡先

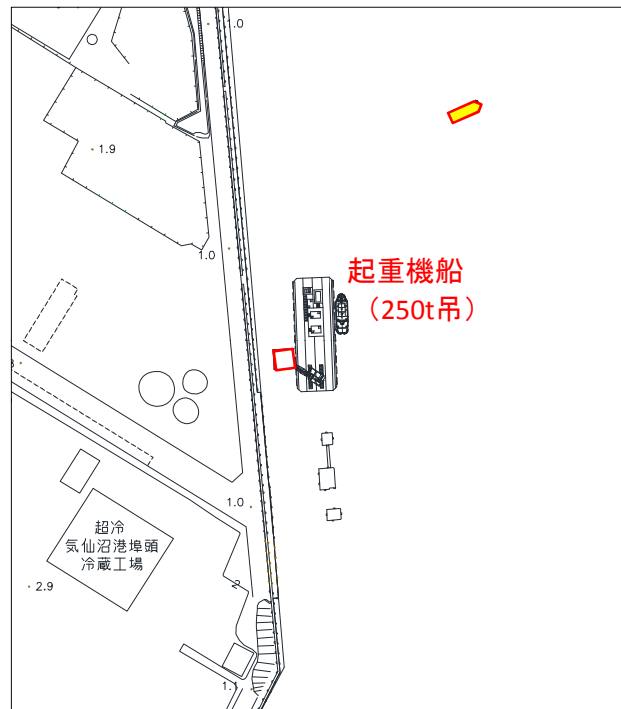
発注者: 株式会社 みらい造船  
 TEL 0226-25-8984  
 請負者: 五洋建設株式会社 東北支店  
 みらい造船建設工事事務所  
 TEL 0226-25-8404  
 現場代理人 須川 泰浩  
 TEL 090-5833-2740  
 監理技術者 巳造 良裕  
 TEL 080-1276-0591

## 2. 工事作業区域

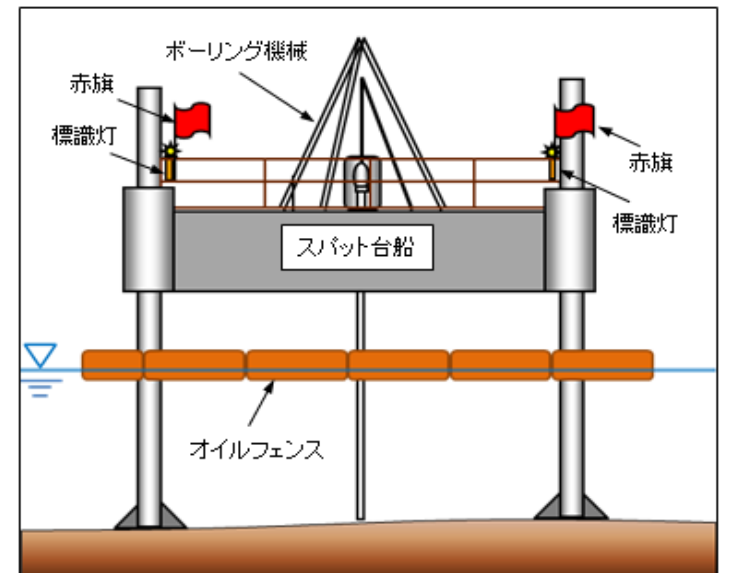
地点	緯度(北緯)	経度(東経)	備考
No.1	38度53分12.1秒	141度35分40.1秒	ボーリング調査位置 No.1
No.2	38度53分11.3秒	141度35分42.9秒	ボーリング調査位置 No.2
No.3	38度53分16.5秒	141度35分44.1秒	No.3～No.6で囲まれた範囲 (深淺測量・潜水調査範囲)
No.4	38度53分06.8秒	141度35分45.1秒	
No.5	38度53分06.4秒	141度35分38.9秒	
No.6	38度53分16.1秒	141度35分37.9秒	



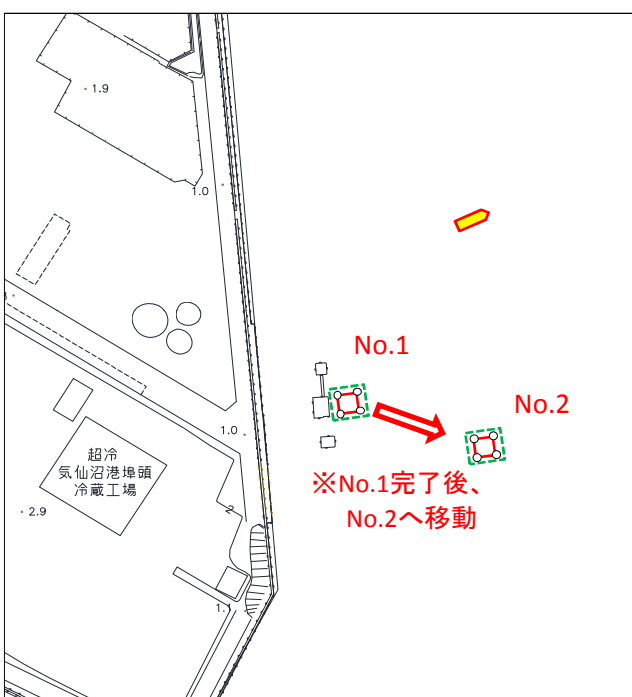
作業区域図



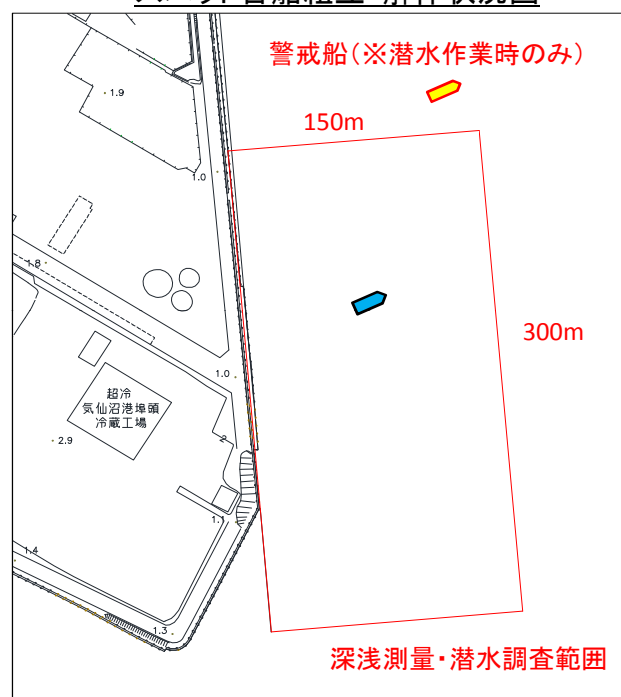
スパット台船組立・解体状況図



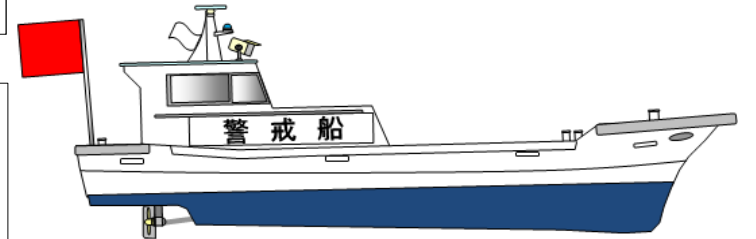
スパット台船概要図




海上ボーリング調査状況図



深淺測量・潜水調査範囲図



警戒船概要図



国際信号旗 A旗

- 【凡例】
- : スパット台船(9.75m×9.75m)
  - : オイルフェンス
  - : 標識灯(白色、4秒1閃光)
  - : 警戒船
  - : 調査船

## 4. 安全対策

- 1)海上ボーリング用スパット台船の四隅には、赤旗および標識灯(白色、4秒1閃光)を設置します。
- 2)海上ボーリング作業中にはスパット台船周囲にオイルフェンスを設置します。
- 3)海上ボーリング作業および潜水作業中には警戒船(1隻)を配備します。
- 4)潜水作業中は作業船に国際信号旗A旗を掲揚し、他船舶への注意喚起を行います。